


CONJUTO CONSTRUÍDO DO CENTRO DE TECNOLOGIA



- Área Edificada
- Conjunto Construído CT
- Fragmento de Mata Atlântica
- - - Limite CT
- Entorno e vias



Fonte: Mapa elaborada com base nas fichas do Inventário Arquitetônico do Conjunto Construído do Centro de Tecnologia da UFP.

ÉPOCA DE CONSTRUÇÃO DOS EDIFÍCIOS NO CENTRO DE TECNOLOGIA



--- Limite CT

— Entorno e vias

Fragmento de Mata Atlântica

Época da Construção

1° Geração - 1967 a 1976


2° Geração - 1977 a 1989

3° e 4° Geração

3° Geração - 1990 a 2004

4° Geração - 2005 a 2021

0 25 50 75 100 m



Fonte: Mapa elaborada com base nas fichas do Inventário Arquitetônico do Conjunto Construído do Centro de Tecnologia da UFP.




GABARITO DO CENTRO DE TECNOLOGIA

- Limite CT
- Entorno e vias
- Fragmento de Mata Atlântica

Gabarito

- Pilotis + 2º Pavimento
- Pilotis + Térreo + 1º Pavimento
- Térreo
- Térreo + 1º Pavimento
- Térreo + 1º Pavimento + Mezanino
- Térreo + 2º Pavimento
- Térreo + Mezaninino e Pé direito duplo



Fonte: Mapa elaborada com base nas fichas do Inventário Arquitetônico do Conjunto Construído do Centro de Tecnologia da UFP.


USO DAS EDIFICAÇÕES NO CENTRO DE TECNOLOGIA



- Limite CT
- Entorno e vias
- Fragmento de Mata Atlântica

Usos

- Administração
- Administração + Pesquisa/Extensão + Ensino
- Agremiação Estudantil
- Comércio + Agremiação Estudantil
- Ensino
- Ensino + Pesquisa/Extensão
- Pesquisa/Extensão



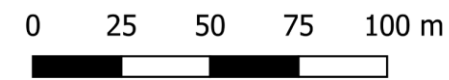
Fonte: Mapa elaborada com base nas fichas do Inventário Arquitetônico do Conjunto Construído do Centro de Tecnologia da UFP.

NÍVEL DE INTERVENÇÃO DAS EDIFICAÇÕES NO CENTRO DE TECNOLOGIA

- Limite CT
- Entorno e vias
- Fragmento de Mata Atlântica

Nível de Intervenção

- Conservação Parcial
- Conservação Total
- Renovação Parcial
- Renovação Total



Fonte: Mapa elaborada com base nas fichas do Inventário Arquitetônico do Conjunto Construído do Centro de Tecnologia da UFP.

ESTADO DE CONSERVAÇÃO



Dados gerais



Época - Uso – infraestrutura - gabarito

Elementos da edificação



Sistema estrutural – vedações
Pisos – aberturas – revestimentos
cobertura

Estado de conservação



bom – satisfatório – ruim - ruinoso

Valor cultural



Valor histórico - Valor estético - Relação com o entorno

Nível de intervenção



pontuação




ESTADO DE CONSERVAÇÃO DAS FUNDAÇÕES

- Limite CT
- Entorno e vias
- Fragmento de Mata Atlântica

Estado de Conservação

- Bom
- Satisfatório
- Ruim



Fonte: Mapa elaborada com base nas fichas do Inventário Arquitetônico do Conjunto Construído do Centro de Tecnologia da UFP.




ESTADO DE CONSERVAÇÃO DOS PILARES

- Limite CT
- Entorno e vias
- Fragmento de Mata Atlântica

Estado de Conservação

- Bom
- Satisfatório
- Ruim



Fonte: Mapa elaborada com base nas fichas do Inventário Arquitetônico do Conjunto Construído do Centro de Tecnologia da UFP.




ESTADO DE CONSERVAÇÃO DAS VIGAS

- Limite CT
- Entorno e vias
- Fragmento de Mata Atlântica

Estado de Conservação

- Bom
- Satisfatório
- Ruim



Fonte: Mapa elaborada com base nas fichas do Inventário Arquitetônico do Conjunto Construído do Centro de Tecnologia da UFP.




ESTADO DE CONSERVAÇÃO DAS LAJES

- Limite CT
- Entorno e vias
- Fragmento de Mata Atlântica

Estado de Conservação

- Bom
- Satisfatório
- Ruim



Fonte: Mapa elaborada com base nas fichas do Inventário Arquitetônico do Conjunto Construído do Centro de Tecnologia da UFP.



ESTADO DE CONSERVAÇÃO DAS VEDAÇÕES EXTERNAS

--- Limite CT

— Entorno e vias

Fragmento de Mata Atlântica

Estado de Conservação

Bom

Ruim

Satisfatório

0 25 50 75 100 m

Fonte: Mapa elaborada com base nas fichas do Inventário Arquitetônico do Conjunto Construído do Centro de Tecnologia da UFP.



ESTADO DE CONSERVAÇÃO DAS VEDAÇÕES INTERNAS

--- Limite CT

— Entorno e vias


Fragmento de Mata Atlântica

Estado de Conservação

Bom

Satisfatório

Ruim



Fonte: Mapa elaborada com base nas fichas do Inventário Arquitetônico do Conjunto Construído do Centro de Tecnologia da UFP.




ESTADO DE CONSERVAÇÃO DOS PISOS EXTERNO

- Limite CT
- Entorno e vias
- Fragmento de Mata Atlântica

Estado de Conservação

- Bom
- Satisfatório
- Ruim



Fonte: Mapa elaborada com base nas fichas do Inventário Arquitetônico do Conjunto Construído do Centro de Tecnologia da UFP.




ESTADO DE CONSERVAÇÃO DOS PISOS INTERNOS

- Limite CT
- Entorno e vias
- Fragmento de Mata Atlântica

Estado de Conservação

- Bom
- Satisfatório
- Ruim



Fonte: Mapa elaborada com base nas fichas do Inventário Arquitetônico do Conjunto Construído do Centro de Tecnologia da UFP.

ESTADO DE CONSERVAÇÃO DAS PORTAS



--- Limite CT

— Entorno e vias

Fragmento de Mata Atlântica

Estado de Conservação

■ Bom

■ Satisfatório

■ Ruim

0 25 50 75 100 m

Fonte: Mapa elaborada com base nas fichas do Inventário Arquitetônico do Conjunto Construído do Centro de Tecnologia da UFP.




ESTADO DE CONSERVAÇÃO DAS JANELAS

- Limite CT
- Entorno e vias
- Fragmento de Mata Atlântica

Estado de Conservação

- Bom
- Satisfatório
- Ruim



Fonte: Mapa elaborada com base nas fichas do Inventário Arquitetônico do Conjunto Construído do Centro de Tecnologia da UFP.

ESTADO DE CONSERVAÇÃO DOS REVESTIMENTOS EXTERNOS



--- Limite CT

— Entorno e vias

■ Fragmento de Mata Atlântica

Estado de Conservação

■ Bom

■ Satisfatório

■ Ruim

0 25 50 75 100 m

Fonte: Mapa elaborada com base nas fichas do Inventário Arquitetônico do Conjunto Construído do Centro de Tecnologia da UFP.

ESTADO DE CONSERVAÇÃO DOS REVESTIMENTOS INTERNOS



--- Limite CT

— Entorno e vias

Fragmento de Mata Atlântica


Estado de Conservação

■ Bom

■ Satisfatório

■ Ruim

0 25 50 75 100 m



Fonte: Mapa elaborada com base nas fichas do Inventário Arquitetônico do Conjunto Construído do Centro de Tecnologia da UFP.




ESTADO DE CONSERVAÇÃO DO MANTO DAS COBERTAS

- Limite CT
- Entorno e vias
- Fragmento de Mata Atlântica

Estado de Conservação

- Bom
- Satisfatório
- Ruim



Fonte: Mapa elaborada com base nas fichas do Inventário Arquitetônico do Conjunto Construído do Centro de Tecnologia da UFP.

ESTADO DE CONSERVAÇÃO DA ESTRUTURA DAS COBERTAS



--- Limite CT

— Entorno e vias

Fragmento de Mata Atlântica

Estado de Conservação

■ Bom

■ Satisfatório

■ Ruim

0 25 50 75 100 m

Fonte: Mapa elaborada com base nas fichas do Inventário Arquitetônico do Conjunto Construído do Centro de Tecnologia da UFP.